

MICROZONAZIONE SISMICA


Carta di microzonazione sismica

HSM 0,4–0,8 s 2/2

scala 1:5.000


Regione Emilia–Romagna

Comune di Cavriago



Regione
Emilia-Romagna

Soggetto realizzatore


ENGEO s.r.l.
INGEGNERIA

Direttori tecnici:


Dr. Geol. Carlo Caleffi
Dr. Geol. Francesco Cerutti
Dr. Geol. Matteo Baisi
Dr. ssa Olga Brontesi
Dr. Geol. Alessandro Ferrari
Dr. ssa Geol. Melinda Raimondo


Data

Aprile 2025


MS3

Legenda

 Confine comunale

 Aree oggetto di Microzonazione Sismica

Zone stabili suscettibili di amplificazioni locali

 H 04-08 s = 0,15–0,25 g

